

KATASTRÁLNÍ SITUACE – LIST Č.3

M 1:1000

LEGENDA:


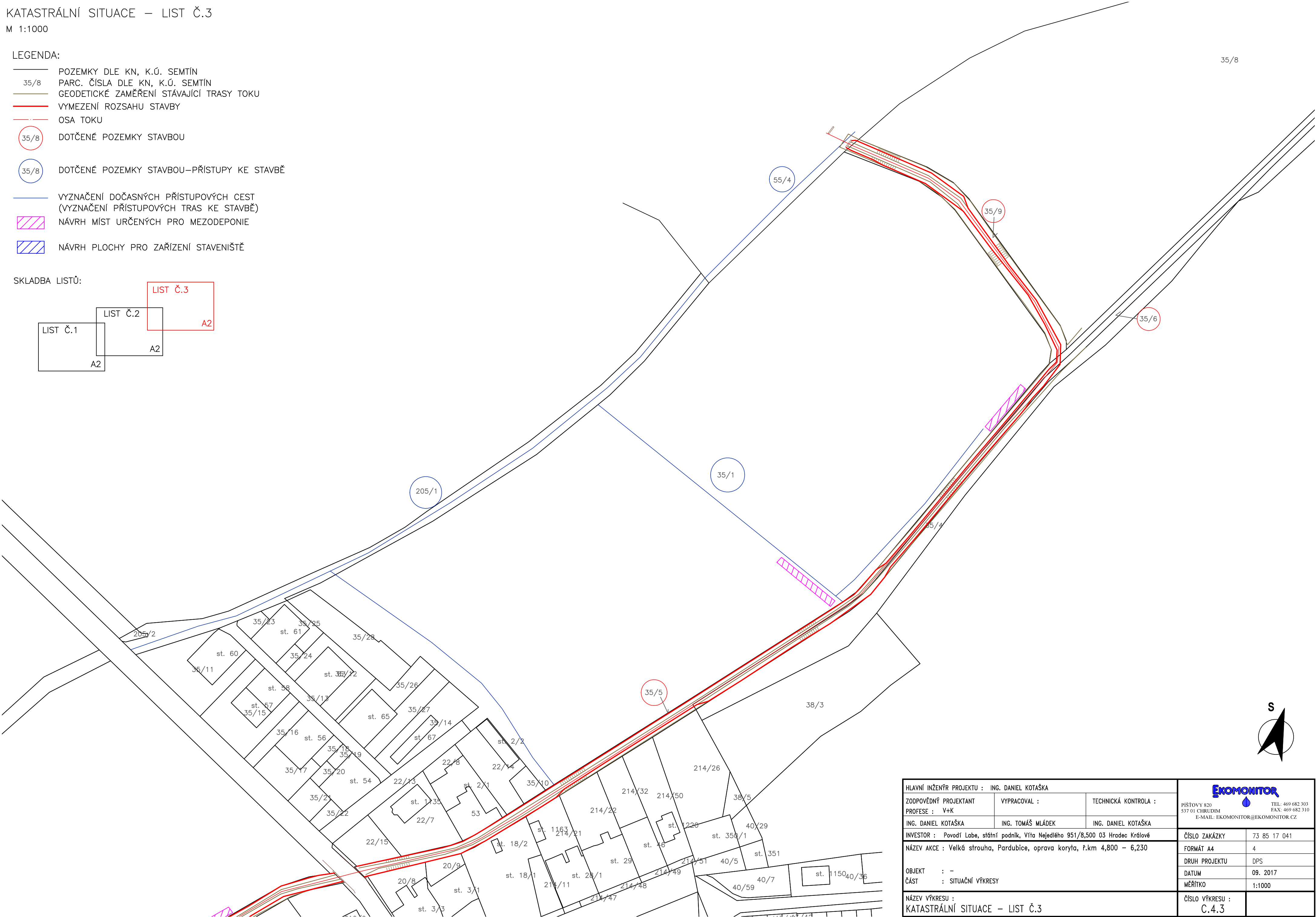
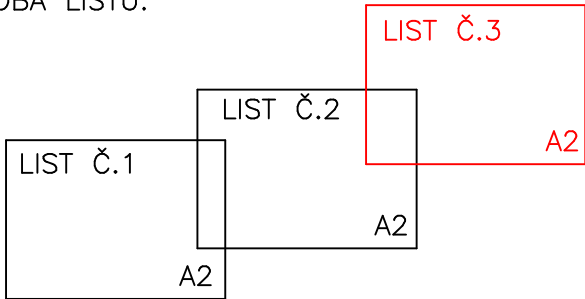
- POZEMKY DLE KN, K.Ú. SEMTÍN
- 35/8


PARC. ČÍSLA DLE KN, K.Ú. SEMTÍN
- GEODETICKÉ ZAMĚŘENÍ STÁVAJÍCÍ TRASY TOKU
- VYMEZENÍ ROZSAHU STAVBY
- OSA TOKU
- 35/8

DOTČENÉ POZEMKY STAVBOU
- 35/8

DOTČENÉ POZEMKY STAVBOU–PŘÍSTUPY KE STAVBĚ
- VYZNAČENÍ DOČASNÝCH PŘÍSTUPOVÝCH CEST
(VYZNAČENÍ PŘÍSTUPOVÝCH TRAS KE STAVBĚ)
- NÁVRH MÍST URČENÝCH PRO MEZODEPONIE
- NÁVRH PLOCHY PRO ZAŘÍZENÍ STAVENIŠTĚ

SKLADBA LISTŮ:



HLAVNÍ INŽENÝR PROJEKTU : ING. DANIEL KOTAŠKA			 PIŠTOVY 820 TEL: 469 682 303 537 01 CHRUDIM FAX: 469 682 310 E-MAIL: EKOMONITOR@EKOMONITOR.CZ	
ZODPOVĚDNÝ PROJEKTANT	VYPRACOVAL :	TECHNICKÁ KONTROLA :		
PROFESE : V+K				
ING. DANIEL KOTAŠKA	ING. TOMÁŠ MLÁDEK	ING. DANIEL KOTAŠKA		
INVESTOR : Povodí Labe, státní podnik, Vřta Nejedlého 951/8,500 03 Hradec Králové			ČÍSLO ZAKÁZKY	73 85 17 041
NÁZEV AKCE : Velká strouha, Pardubice, oprava koryta, ř.km 4,800 – 6,230			FORMÁT A4	4
OBJEKT : – ČÁST : SITUACNÍ VÝKRESY			DRUH PROJEKTU	DPS
			DATUM	09. 2017
			MĚŘÍTKO	1:1000
NÁZEV VÝKRESU : KATASTRÁLNÍ SITUACE – LIST Č.3			ČÍSLO VÝKRESU :	C.4.3